

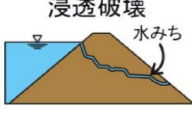

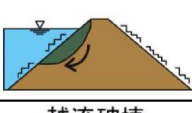
# 刈谷市ため池ハザードマップ


## 丸岡池

### 【浸水想定区域】

このハザードマップは、大雨や地震により異常な状態におかれ、ため池の堤体が決壊した場合を想定し、浸水する可能性がある区域を記載しています。  
 この地図の浸水区域は、満水の水が溜まっている、ため池の堤体が決壊した場合の最大浸水深を表示しています。  
 浸水想定区域を把握し、ため池の異常を発見した場合や避難勧告等が出た場合など、ため池による災害のおそれがあるとわかった場合には、速やかに避難してください。  
 なお、浸水想定区域は、実際の浸水区域と異なる場合がありますので、注意してください。

### 決壊の種類

 <p>浸透破壊 水みち</p>	<p>ため池の堤体に発生した亀裂などが、水みちとなって、徐々に大きくなり、決壊する場合があります。</p>
 <p>すべり破壊 水の浸透</p>	<p>ため池に貯めている水や雨などが、堤体の中に浸透して、斜面のすべりが発生し、決壊する場合があります。</p>
 <p>越流破壊 水の越流</p>	<p>大雨などにより、ため池に貯めている水が、堤体を越えてあふれ出し斜面を削りとり、決壊する場合があります。</p>



#### 想定される浸水深

0.2m未満
0.2~0.5m未満
0.5~1.0m未満
1.0~2.0m未満
2.0~3.0m未満
3.0~5.0m未満
5.0m以上

#### 凡例

- 第一次緊急輸送道路 (愛知県指定)
- 第二次緊急輸送道路 (愛知県指定)
- 刈谷市指定緊急輸送道路
- 河川
- 到達時間
- アンダーパス等

#### 指定避難場所

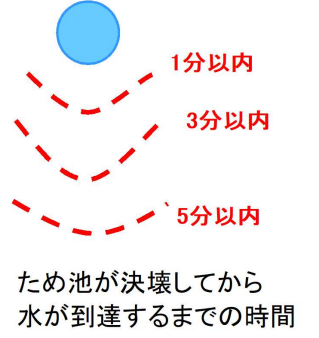
- 愛知教育大学
- 北部生涯学習センター

#### 避難可能施設

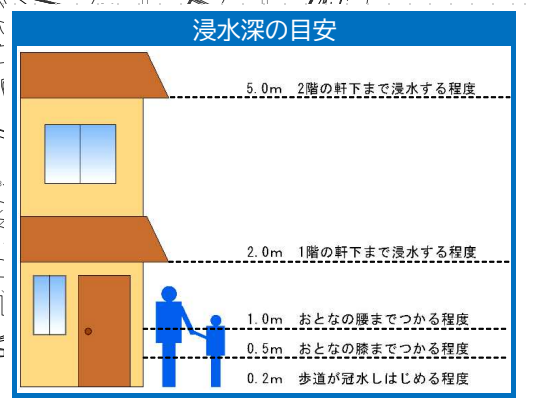
- 井ヶ谷市民館

#### 公園

- 洲原公園



**丸岡池**  
 所在地：井ヶ谷町丸岡10  
 堤高：2.0m  
 貯水量：1,000m<sup>3</sup>



#### 非常時の緊急連絡先

救助等⇒消防への通報 119  
 災害の通報、自主避難する際は⇒刈谷市災害対策本部 (0566)62-1210

#### ため池に関する連絡先

刈谷市農政課 (0566)62-1020

